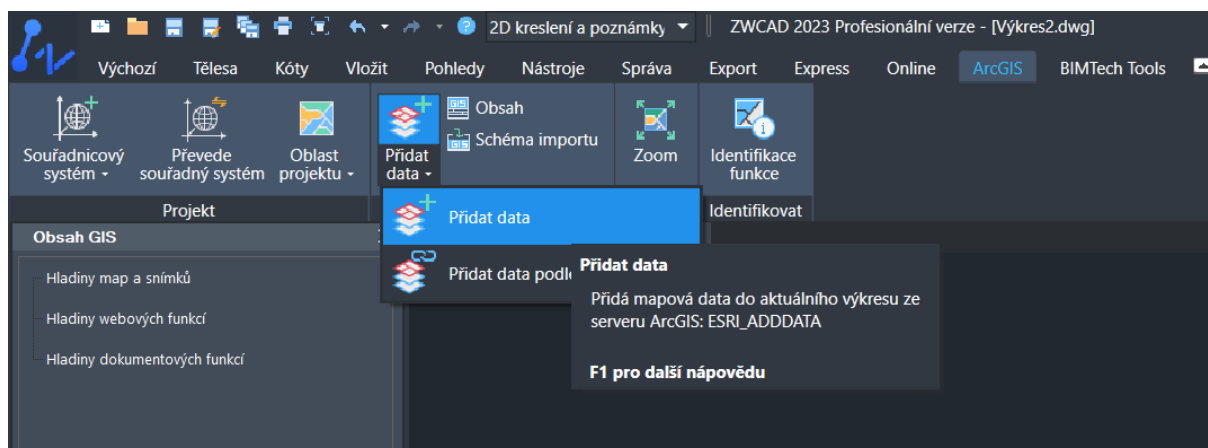
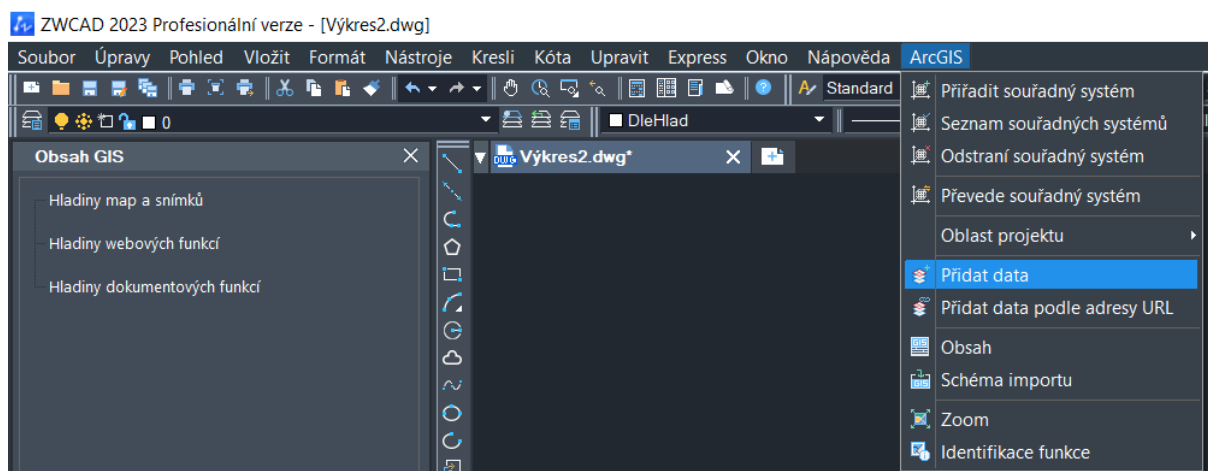


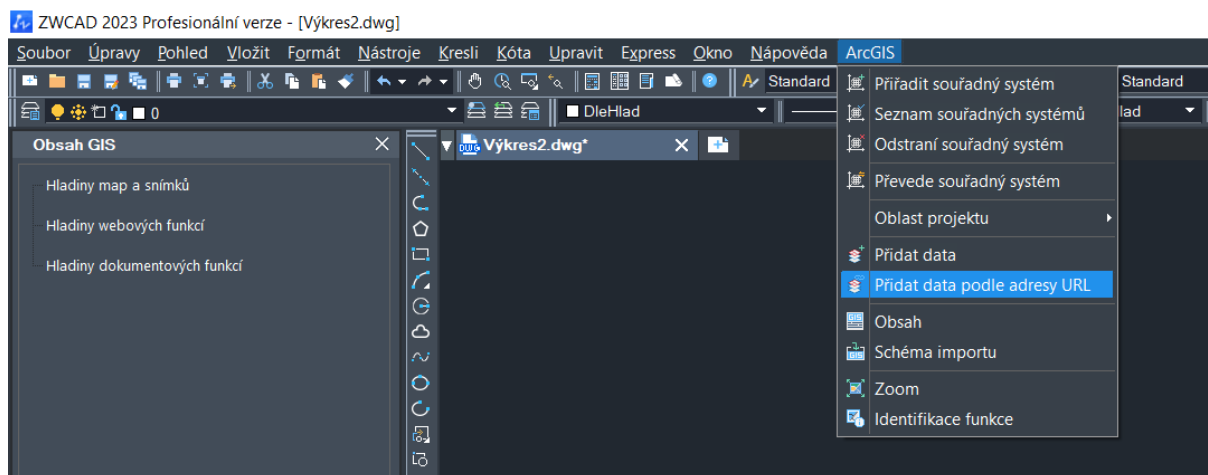
Jak přidat mapu světa do výkresu

Hledáte vhodnou mapu pro váš výkres? Můžete to udělat pomocí ZWCAD Professional (* verze 2022 a vyšší).

V dialogovém okně Přidat data je pro vás připraveno několik výchozích map světa. Najdete je v ArcGIS > Přidat data.



Pokud hledáte další, můžete je přidat do výkresu kliknutím na ikonu „Přidat data podle adresy URL“.



Níže jsou pro vás vybrány některé oblíbené mapy světa.

Populární mapy světa

World Light Gray Base.....	2
World Street Map.....	3
World Topographic Map.....	4
World Dark Gray Base.....	5
World Dark Gray Reference.....	6
World Imagery.....	7
World Ocean Base.....	8
Více map z ArcGIS.....	9

World Light Gray Base

Popis:

Tato mapa přitahuje pozornost k vašemu tematickému obsahu tím, že poskytuje neutrální pozadí s minimem barev, popisek a prvků. Jsou zastoupeny pouze klíčové informace, které poskytují geografický kontext a umožňují, aby se vaše data dostala do popředí. Tato světle šedá mapa podporuje jakékoli výrazné barvy a vytváří vizuálně působivou grafiku mapy, která pomůže vašemu čtenáři vidět zamýšlené vzory.

URL:

https://services.arcgisonline.com/ArcGIS/rest/services/Canvas/World_Light_Gray_Base/MapServer



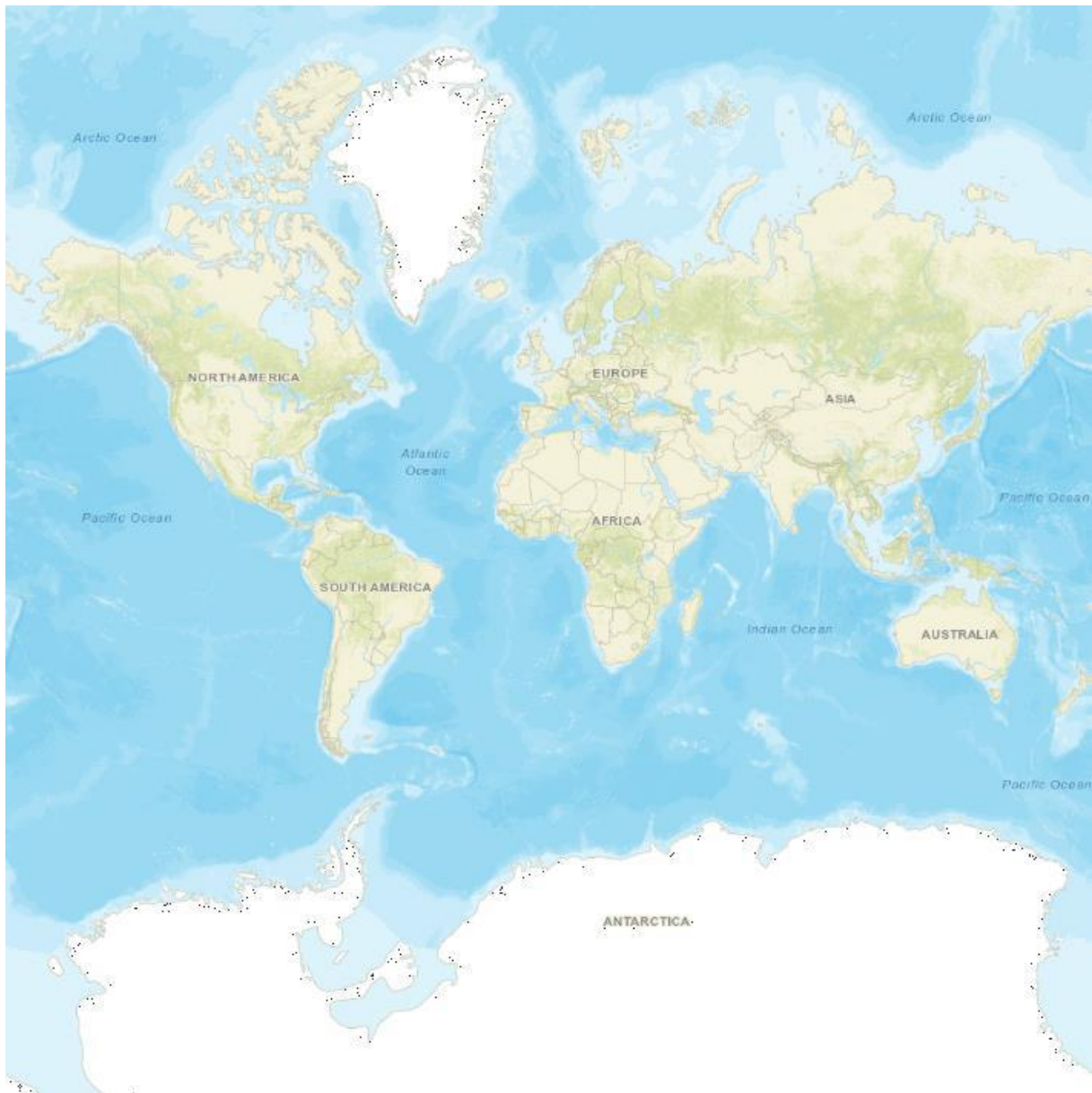
World Street Map

Popis:

Tato celosvětová mapa ulic představuje data na úrovni dálnic pro celý svět. Údaje na úrovni ulic zahrnují Spojené státy; velká část Kanady; Mexiko; Evropa; Japonsko; Austrálie a Nový Zéland; Indie; Jižní Amerika a Střední Amerika; Afrika; a většinu Středního východu. Tato komplexní mapa ulic obsahuje dálnice, hlavní silnice, vedlejší silnice, ukazatele jednosměrek, železnice, vodní prvky, administrativní hranice, města, parky a orientační body, překryté na stínovaných reliéfních snímcích pro přidání kontextu. Mapa také obsahuje stavební stopy pro vybrané oblasti.

URL:

https://services.arcgisonline.com/ArcGIS/rest/services/World_Street_Map/MapServer



World Topographic Map

Popis:

Tato mapa je navržena tak, aby ji mohli používat profesionálové GIS jako podkladovou mapu a kdokoli jako referenční mapu. Mapa obsahuje administrativní hranice, města, vodní útvary, fyziografické útvary, parky, orientační body, dálnice, silnice, železnice a letiště překrývající krajinný pokryv a stínované reliéfní snímky pro přidání kontextu.

URL:

https://services.arcgisonline.com/ArcGIS/rest/services/World_Topo_Map/MapServer



World Dark Gray Base

Popis:

Tato mapa přitahuje pozornost k vašemu tematickému obsahu tím, že poskytuje neutrální pozadí s minimem barev, popisků a prvků. Jsou zastoupeny pouze klíčové informace, které poskytují geografický kontext a umožňují, aby se vaše data dostala do popředí. Tato tmavě šedá mapa podporuje jasné barvy a vytváří vizuálně působivou grafiku mapy, která pomáhá vašemu čtenáři vidět zamýšlené vzory.

URL:

https://services.arcgisonline.com/arcgis/rest/services/Canvas/World_Dark_Gray_Base/MapServer



World Dark Gray Reference

Popis:

Tato mapa přitahuje pozornost k vašemu tematickému obsahu tím, že poskytuje neutrální pozadí s minimem barev, popisků a prvků. Jsou zastoupeny pouze klíčové informace, které poskytují geografický kontext a umožňují, aby se vaše data dostala do popředí. Tato tmavě šedá mapa podporuje jasné barvy a vytváří vizuálně působivou grafiku mapy, která pomáhá vašemu čtenáři vidět zamýšlené vzory.

URL:

https://services.arcgisonline.com/arcgis/rest/services/Canvas/World_Dark_Gray_Reference/MapServer



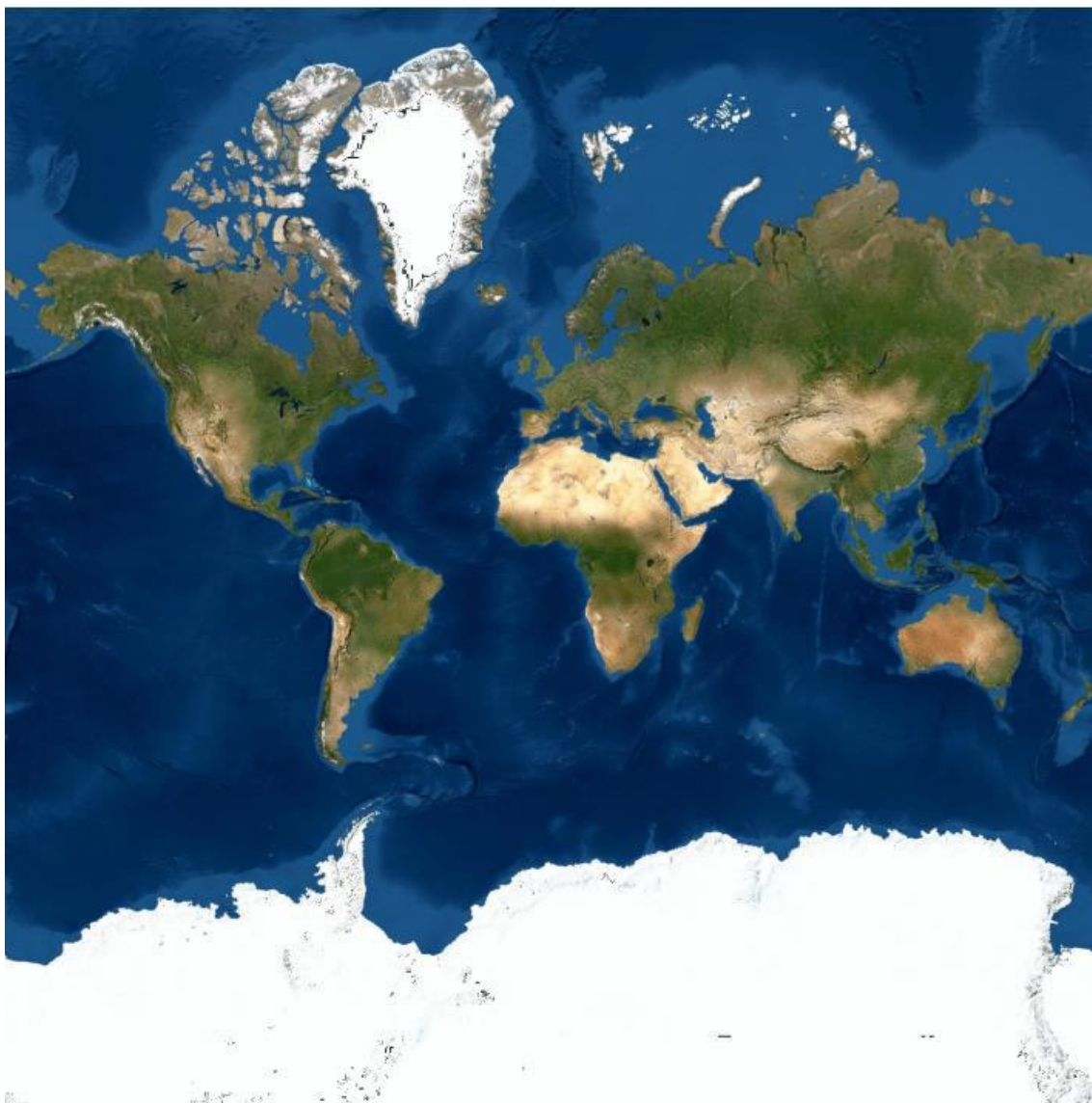
World Imagery

Popis:

Tato mapa poskytuje metrové nebo lepší satelitní a letecké snímky v mnoha částech světa a satelitní snímky s nižším rozlišením po celém světě. Obsahuje snímky Maxar s rozlišením 0,3 m pro vybrané metropolitní oblasti po celém světě, rozlišení 0,5 m pro Spojené státy a části západní Evropy a snímky s rozlišením 1 m pro zbytek světa.

URL:

https://services.arcgisonline.com/ArcGIS/rest/services/World_Imagery/MapServer



World Ocean Base

Popis:

Tato mapa je navržena pro použití jako podkladová mapa pro námořní profesionály GIS a jako referenční mapa pro každého, kdo se zajímá o data oceánů. Základní mapa obsahuje mořskou batymetrii. Pozemkové prvky zahrnují vnitrozemské vody a silnice překryté krajinným krytem a stínovaným reliéfem.

URL:

https://services.arcgisonline.com/ArcGIS/rest/services/Ocean/World_Ocean_Base/MapServer



Více map z ArcGIS

Mnoho dalších map lze nalézt na ArcGIS Online, <https://livingatlas.arcgis.com/en/browse/#d=2>. Když hledáte mapu, nezapomeňte prosím zaškrtnout možnost „Pouze autoritativní obsah“, protože ZWCAD přijímá pouze autoritativní adresy URL.

Living Atlas of the World | ArcGIS x +

livingatlas.arcgis.com/en/browse/#d=2&authoritative=true

CAD Bluelet

esri ArcGIS Industries About Support

ArcGIS Living Atlas of the World Home Browse Apps Blog Contribute My Favorites

Search Living Atlas for maps, apps, and more

Search Examples

All Trending Basemaps Imagery Boundaries People Infrastructure Environment

All content types All time All regions Esi-only content Authoritative-only content Sort by: Relevance

4563 Results

World Imagery
Tile Layer By esri
This layer presents low-resolution satellite imagery for the world and high-resolution satellite and aerial imagery, typically within 3-5 years of currency, for most of the world.
Authoritative

USA Current Wildfires
Feature Layer By esri_livefeeds2
This layer shows wildfires that have been updated within the past 7 days in the United States from IRWIN and NIFC information.
Authoritative

Kliknutím a otevřením výsledku vyhledávání se dostanete na stránku s podrobnostmi mapy. Vpravo dole na stránce můžete najít URL adresu mapy. Vezměte prosím na vědomí, že ne všechny směrodatné mapy mají svou vlastní URL a ne všechny URL fungují v ZWCADu. ZWCAD přijímá pouze adresy URL, které končí na MapServer nebo FeatureServer.

Pokud tedy nemůžete najít dostupnou URL adresu hned napoprvé, nebuďte frustrovaní a pokračujte v hledání.

The screenshot shows the ArcGIS online interface for the 'World Imagery' item. The URL in the browser is arcgis.com/home/item.html?id=10df2279f9684e4a9f6a7f08feb2a9. The page title is 'World Imagery - Přehled'. The main content area includes a map thumbnail, a description, and several sections: 'Popis', 'Podrobnosti', 'Správcové', 'Klíčová slova', and 'Zdroj (autoři)'. A red box highlights the 'URL' field at the bottom right, which contains the URL: <https://services.arcgisonline.com/ArcGIS>.

Na stránkách ČÚZK:

[https://geoportal.cuzk.cz/\(S\(adbs3dyix0w4qap3kzchpnx1\)\)/Default.aspx?mode=TextMeta&side=wm.s.AGS&text=WMS.AGS&head_tab=sekce-03-gp&menu=314](https://geoportal.cuzk.cz/(S(adbs3dyix0w4qap3kzchpnx1))/Default.aspx?mode=TextMeta&side=wm.s.AGS&text=WMS.AGS&head_tab=sekce-03-gp&menu=314) můžete využít prohlížeč služby Esri ArcGIS, kde platí stejné pravidlo, že jdou do ZWCADu vložit pouze URL adresy končící na MapServer nebo FeatureServer.



Geoportál ČÚZK

přístup k mapovým produktům a službám resortu

Česky English

Přihlášení do aplikací

Vítejte Aplikace Data **Služby** INSPIRE Otevřená data

Vyhledávací **Prohlížeč** Stahovací Geoprocessingové Transformační E-shop CZEPOS

Nyní jste zde: S

Služby

- Prohlížeč služby - WMS
- Prohlížeč služby - WMTS
- Prohlížeč služby WMS - datové sady INSPIRE
- Služby Esri ArcGIS Server**
- Služby ECWP

Geopo

- **vyhledávací**, umožňující vyhledání souborů zobrazení obsahu metadat.
- **prohlížeč**, umožňující zobrazit, procházet prostorových dat
- **stahovací**, umožňující stažení úplných souborů
- **geoprocessingové**, umožňující provádět operace na datových souborech
- **transformační**, umožňující transformace dat
- **e-shop**, tj. SOAP webové rozhraní Interní služby
- **služby České sítě permanentních stanic** přijímačů GNSS (globální navigační satelitní služby)

Služby ČÚZK :

- Prohlížeč služby AGS – ZABAGED® (barevný)
- Prohlížeč služby AGS – ZABAGED® (vizualizace ZM10)
- Prohlížeč služby AGS – ZABAGED® (vizualizace nad ortofoto)
- Prohlížeč služby AGS – Bodová pole
- Prohlížeč služby AGS – DATA50
- Prohlížeč služby AGS – DATA200
- Prohlížeč služby AGS – Podkladová vektorová mapa ČR
- Prohlížeč služby AGS – nad daty RUTAN
- Prohlížeč služby AGS – Základní mapy ČR
- Prohlížeč služby AGS – Ortofoto ČR
- Prohlížeč služby AGS – Základní mapy ČR (Web Mercator)
- Prohlížeč služby AGS – Ortofoto ČR (Web Mercator)
- Prohlížeč služby AGS – Geomorfologické jednotky ČR – 1998

metadat a umožňující zobrazitelné soubory

umožňující uživatelům zjistit jejich pozice na celém území ČR.

Novinky o síťových službách

12.08.2022
Aktualizace prohlížeč služby WMTS ZABAGED®
Prohlížeč služby **WMTS ZABAGED®** vytvořená za účelem poskytování podkladové mapy s rychlým překreslováním z předpřipravených mapových dlaždic, již poskytuje veškeré změny po poslední pravidelné čtvrtletní aktualizaci datové sady ZABAGED®.
[Více](#)

Archiv aktualit